

Koordinierte Fischaufstiegszählung am Hochrhein

Zwischenresultate per Ende Mai 2016

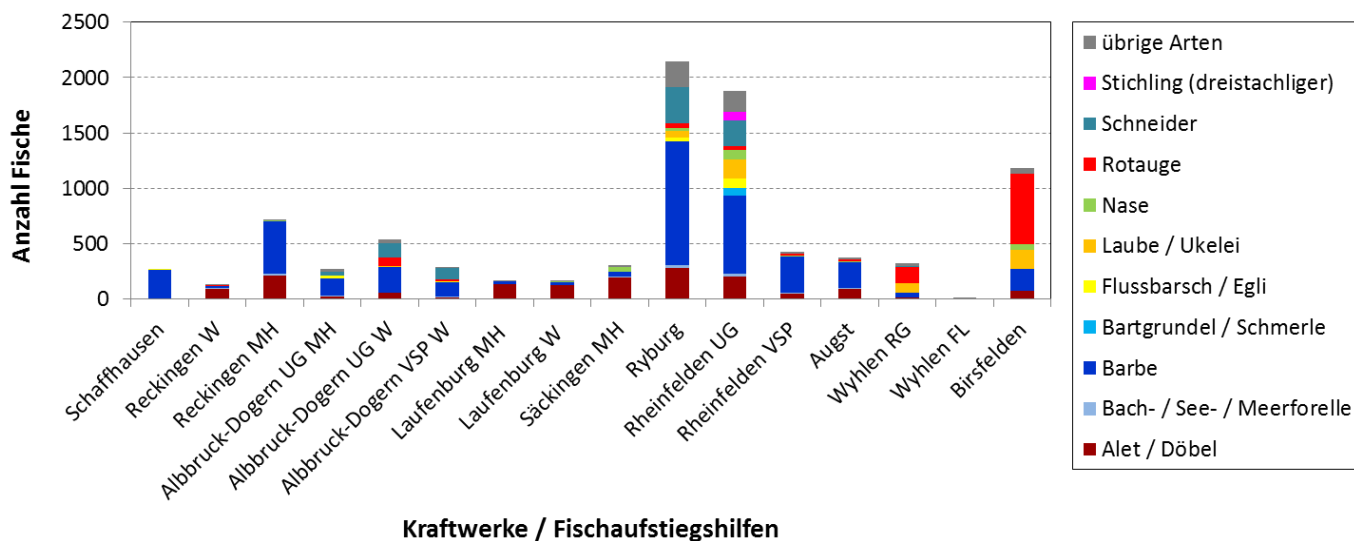


Abb. 1 Nach Fischarten getrennte Aufstiegszahlen in den verschiedenen Fischaufstiegshilfen (FAH) der Hochrheinkraftwerke. Standort der FAH: W=Wehr; MH=Maschinenhaus. FAH-Typen: UG=Umgehungsgewässer, VSP=Vertikalschlitzpass; RG=Raugerinne-Beckenpass; FL=Fischlift

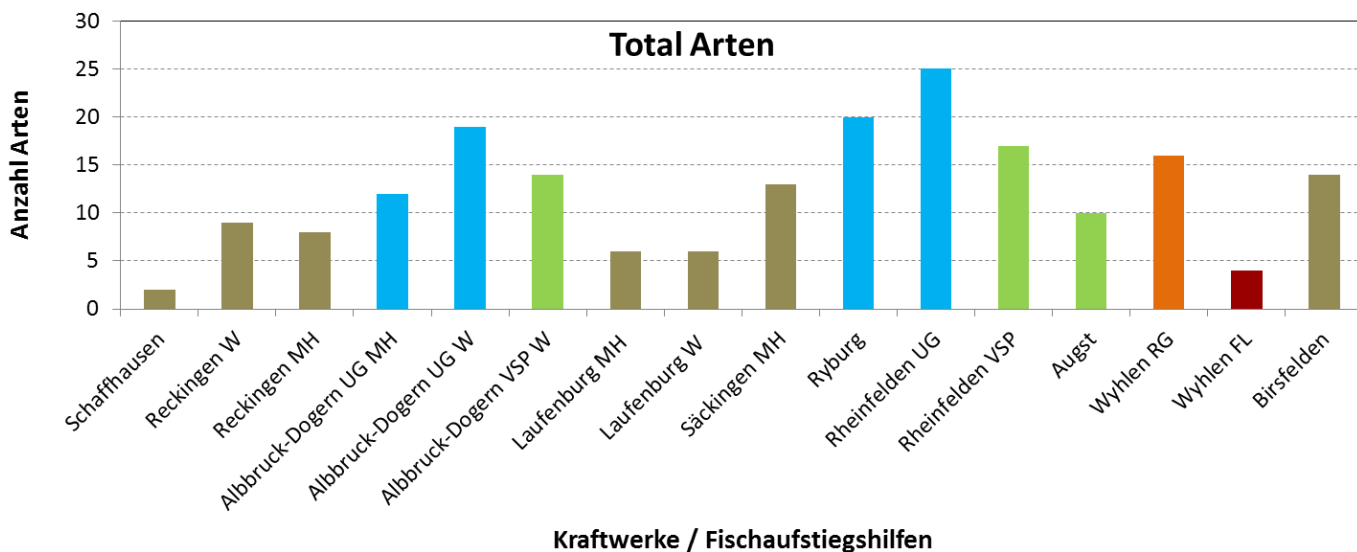


Abb. 2 Anzahl gezählte Fischarten im Aufstieg der verschiedenen FAH der Hochrheinkraftwerke. FAH-Typen: hellblau: Umgehungsgewässer, hellgrün: Vertikalschlitzpass; orange: Raugerinne-Beckenpass; braun: Fischlift; beige: Beckenpass.

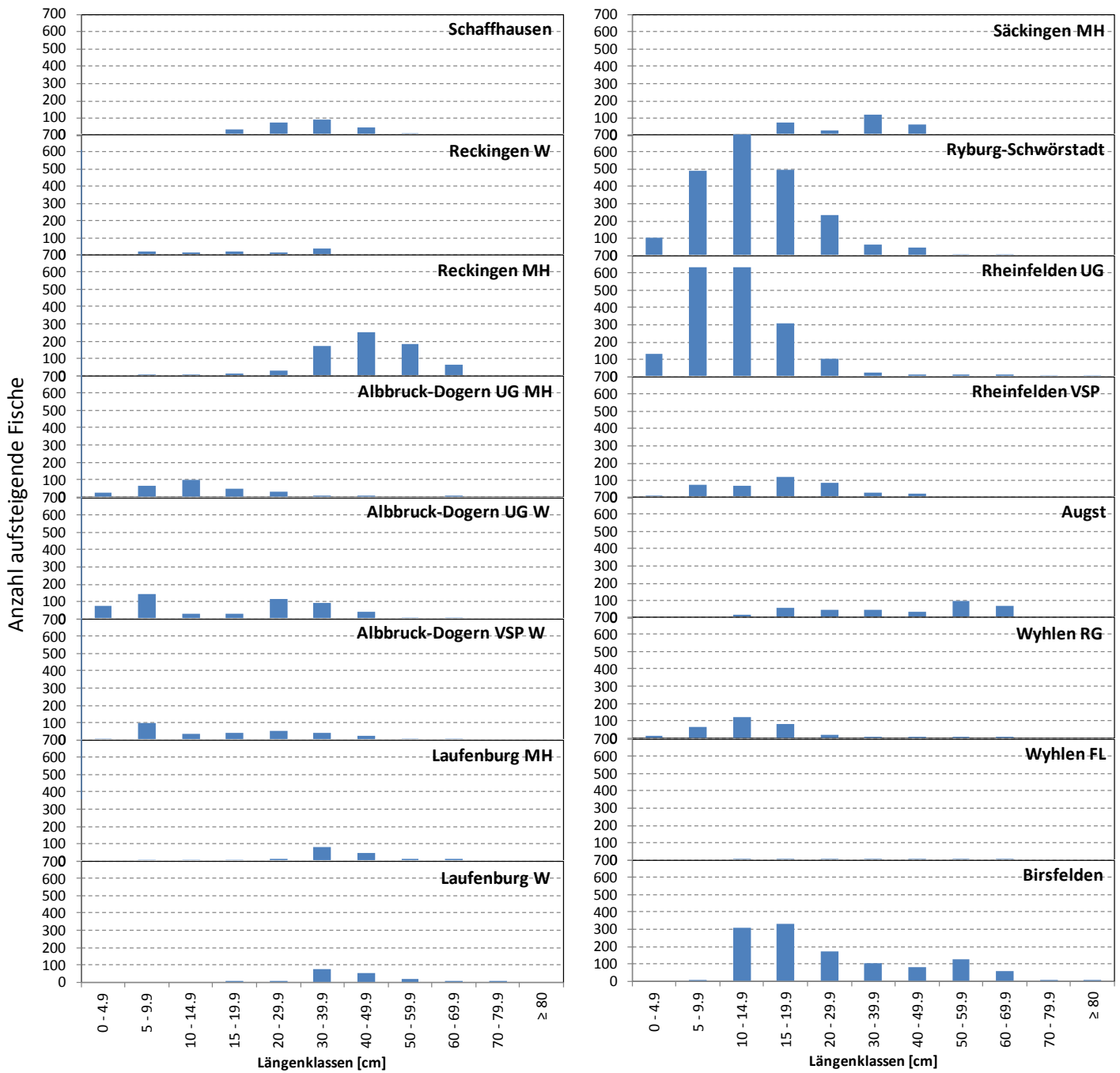


Abb. 3 Längenverteilung der Fische in den verschiedenen FAH der Hochrhein kraftwerke.