

LAICHGEBIETE

Fischereirevier Nr. 16



BAU, VERKEHR UND UMWELT Abteilung Wald




Kartenherstellung: Aarau, 31.10.2017, swih Stand: 01.07.2017



-  Kiesläicher
-  Äsche
-  Nase
-  Barbe

Forelle

-  hohe Laichgrubendichte
-  niedrige Laichgrubendichte

-  Fischereirevier offen
-  Schongebiet
-  übrige Gewässer

Quellen: Bundesamt für Landes-
topografie, Abteilung Wald des
Kantons Aargau

